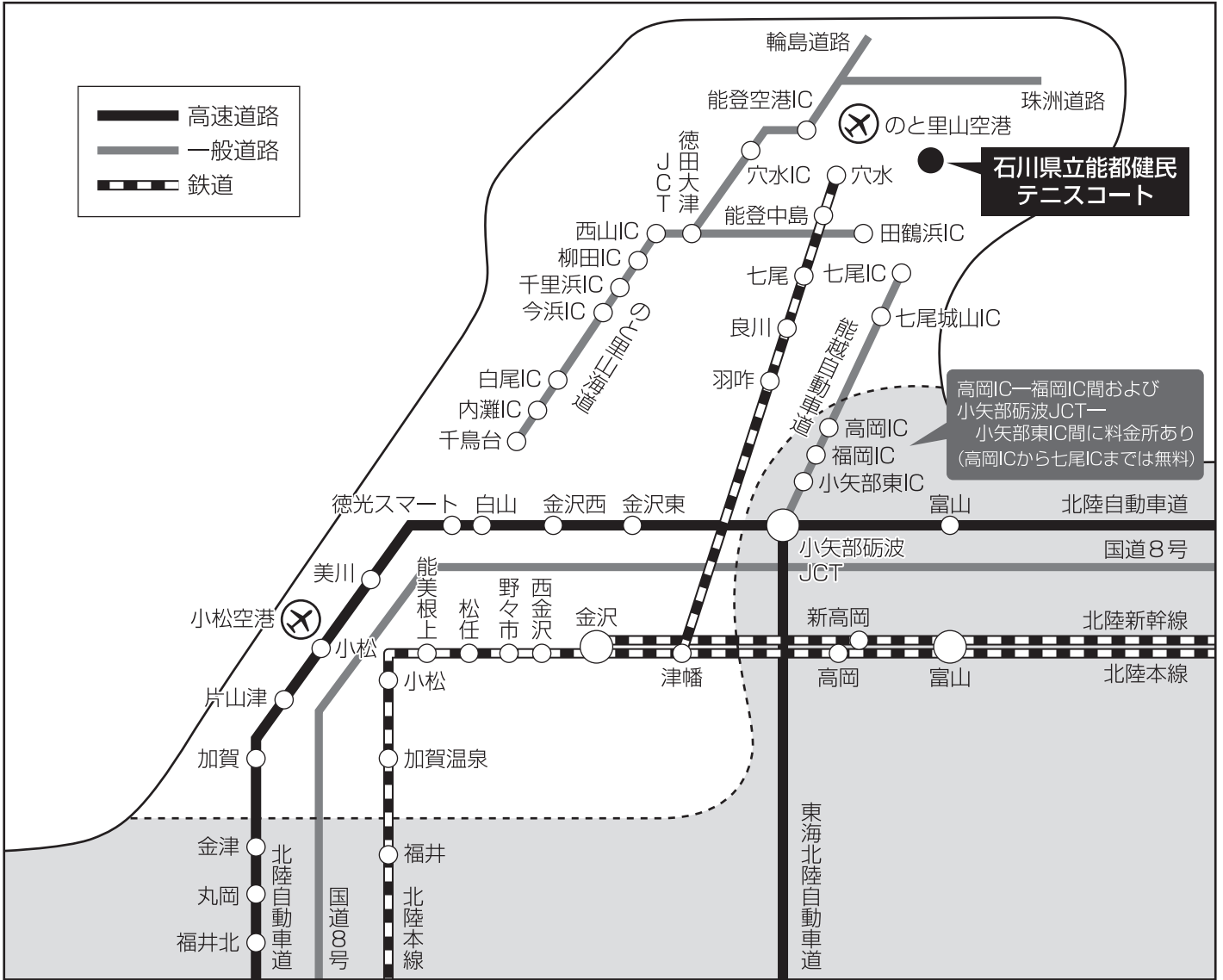


交通案内



鉄道の利用

東京	約2時間30分	金沢駅
名古屋	約3時間20分	
新大阪	約3時間15分	

飛行機の利用

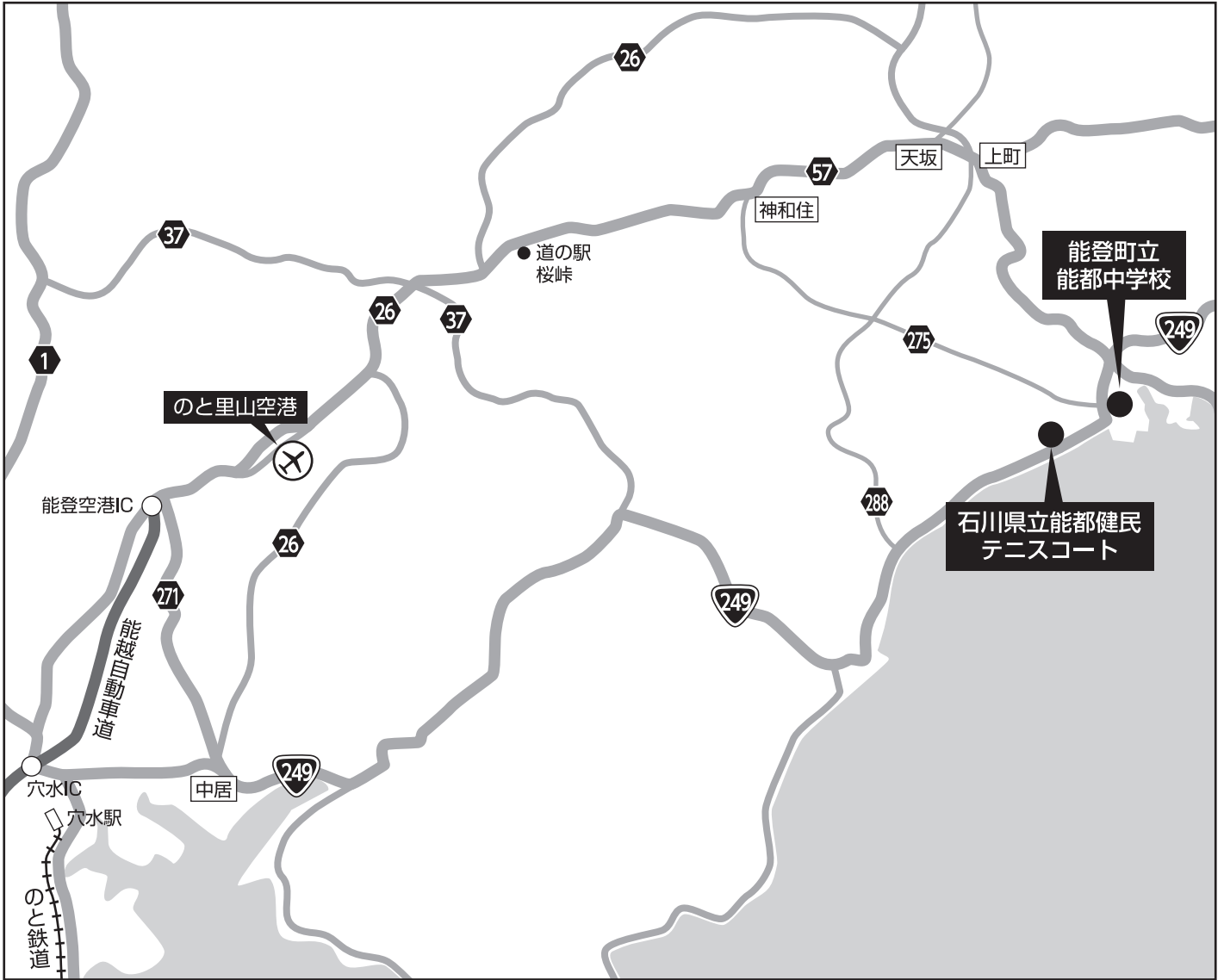
札幌 (千歳)	約1時間35分	小松空港
仙台	約1時間5分	
成田	約1時間15分	
東京羽田	約1時間	
福岡	約1時間20分	
那覇	約2時間15分	
東京羽田	約1時間	

県内自動車運行所要時間

- 金沢～小松空港：40分 (33km)
- 能登空港～会場：40分 (27km)
- 穴水駅～会場：40分 (30km)
- 七尾駅～会場：75分 (70km)
- 金沢駅～会場：120分 (120km)

※ 上記はいずれも自動車専用道路を経由した目安です。

各会場位置関係図



競技会場までのアクセス

○電車をご利用の場合

IR七尾線七尾駅より
 のと鉄道乗車 (乗車時間約40分)
 『穴水駅』よりタクシー利用 45分
 のと鉄道転換バス利用 60分

○飛行機をご利用の場合

のと里山空港 (能登空港) より
 タクシー利用 40分
 特急バス (宇出津真脇特急線) に乗車
 (乗車時間30分) 『宇出津駅前』にて下車
 ※宇出津駅以降はタクシー利用 5分
 のと鉄道転換バス利用 10分

○バスをご利用の場合

北陸鉄道バス
 JR金沢駅兼六園口 (東口) 1番乗り場より
 特急バス (宇出津真脇特急線) に乗車
 (乗車時間150分) 『宇出津駅前』にて下車
 ※宇出津駅以降はタクシー利用 5分
 のと鉄道転換バス利用 10分

○お車をご利用の場合

JR金沢駅より (のと里山海道経由) 120km (約120分)
 IR七尾駅より (のと里山海道経由) 70km (約75分)
 のと鉄道穴水駅より 30km (約40分)

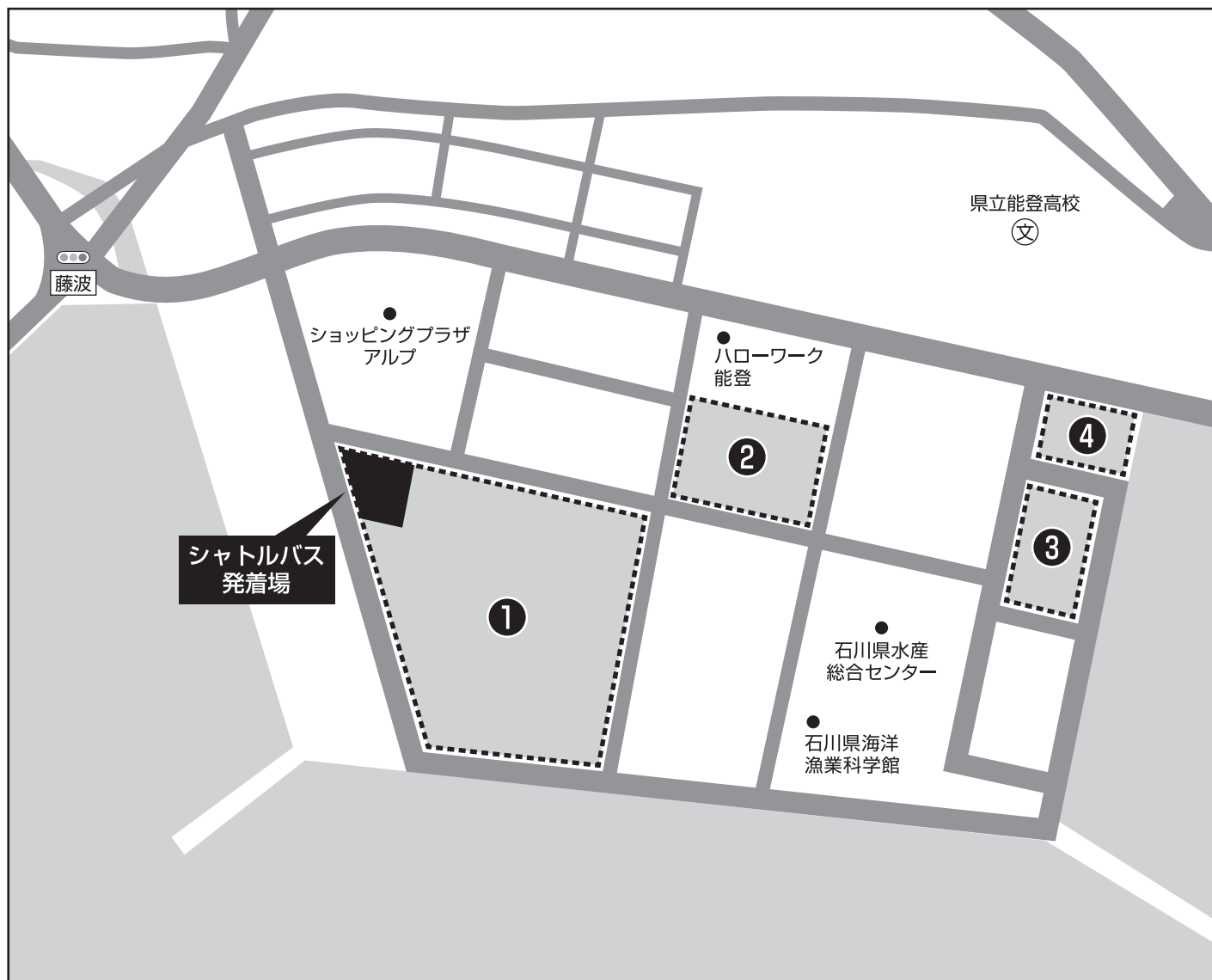
会場周辺地図



会場

- 開会式 能登町立能都中学校 第2体育館
- 表彰式・閉会式 WAVEのと屋内テニスコート
- 競技場 石川県立能都健民テニスコート

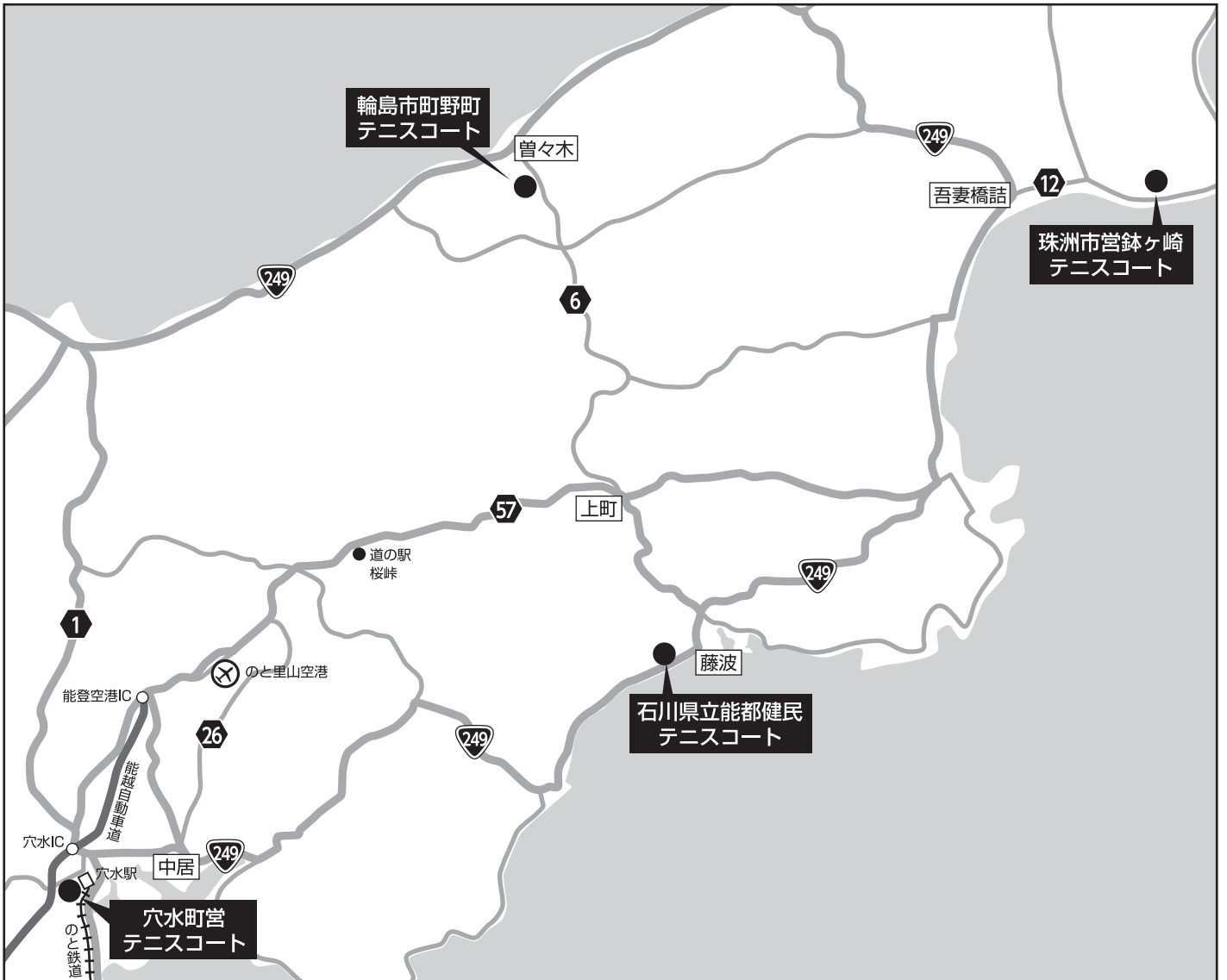
保護者・一般観戦者駐車場案内図



臨時駐車場

- ① 第一駐車場 700台
- ② 第二駐車場 120台
- ③ 第三駐車場 120台
- ④ 第四駐車場 30台

練習会場案内図



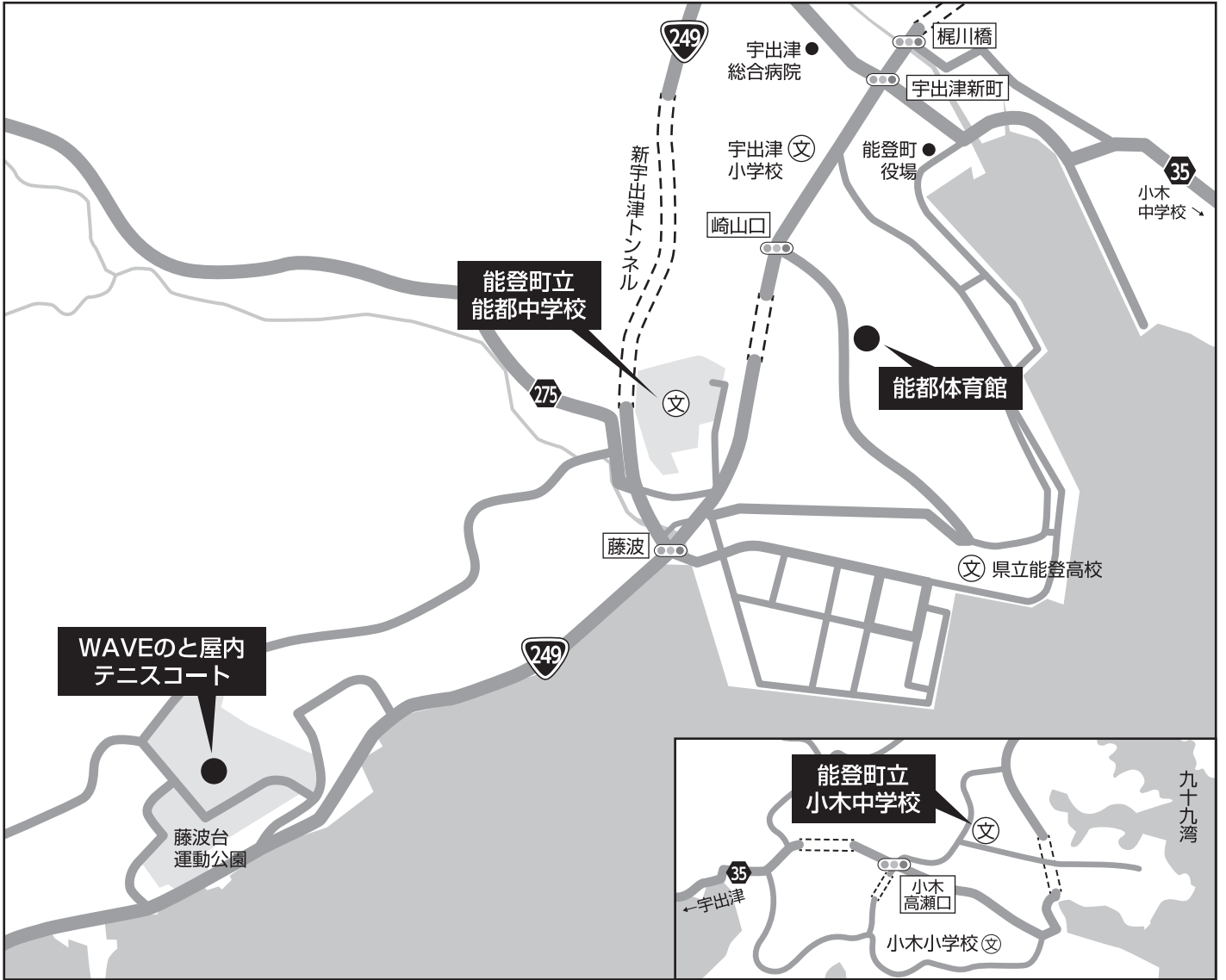
練習会場

- ①石川県立能都健民テニスコート (16面)
〒928-0233 輪島市町野町東大野出村109
TEL 0768-32-1040
- ②珠洲市営鉢ヶ崎テニスコート (8面)
〒927-1204 珠洲市蛸島町鉢ヶ崎1-24
TEL 0768-82-6422
- ③輪島市町野町テニスコート (4面)
〒928-0233 輪島市町野町東大野出村109
TEL 0768-32-1040
- ④穴水町営テニスコート (4面)
〒927-0026 鳳珠郡穴水町大町又-201
TEL 0768-52-0225

所要時間

- 能都健民テニスコート ↔ 鉢ヶ崎テニスコート 45分
- 能都健民テニスコート ↔ 町野町テニスコート 35分
- 能都健民テニスコート ↔ 穴水町営テニスコート 40分

荒天時会場図



荒天時会場

WAVEのと屋内テニスコート
能登町立能都中学校
能登町立小木中学校
能都体育館